

# KŘÍŽKOVÝ ÚJEZDEC

## ZMĚNA Č. 1 ÚZEMNÍHO PLÁNU

1 : 5 000

### 1. VÝKRES ZÁKLADNÍHO ČLENĚNÍ

#### LEGENDA

STAV NÁVRH ÚZEMNÍ REZERVY



ŘEŠENÉ ÚZEMÍ



HRANICE KATASTRÁLNÍHO ÚZEMÍ

#### KŘÍŽKOVÝ ÚJEZDEC

OBEC

#### ČENĚTICE


ČÁST OBCE



HRANICE ZASTAVĚNÉHO ÚZEMÍ K 1.1. 2022



PLOCHY PŘESTAVBY




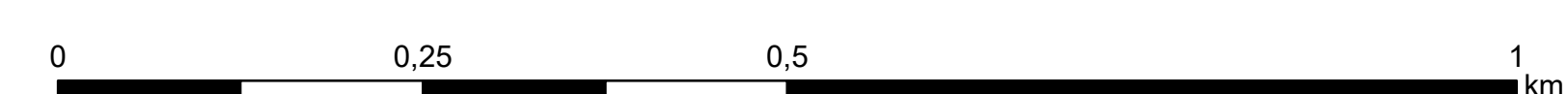
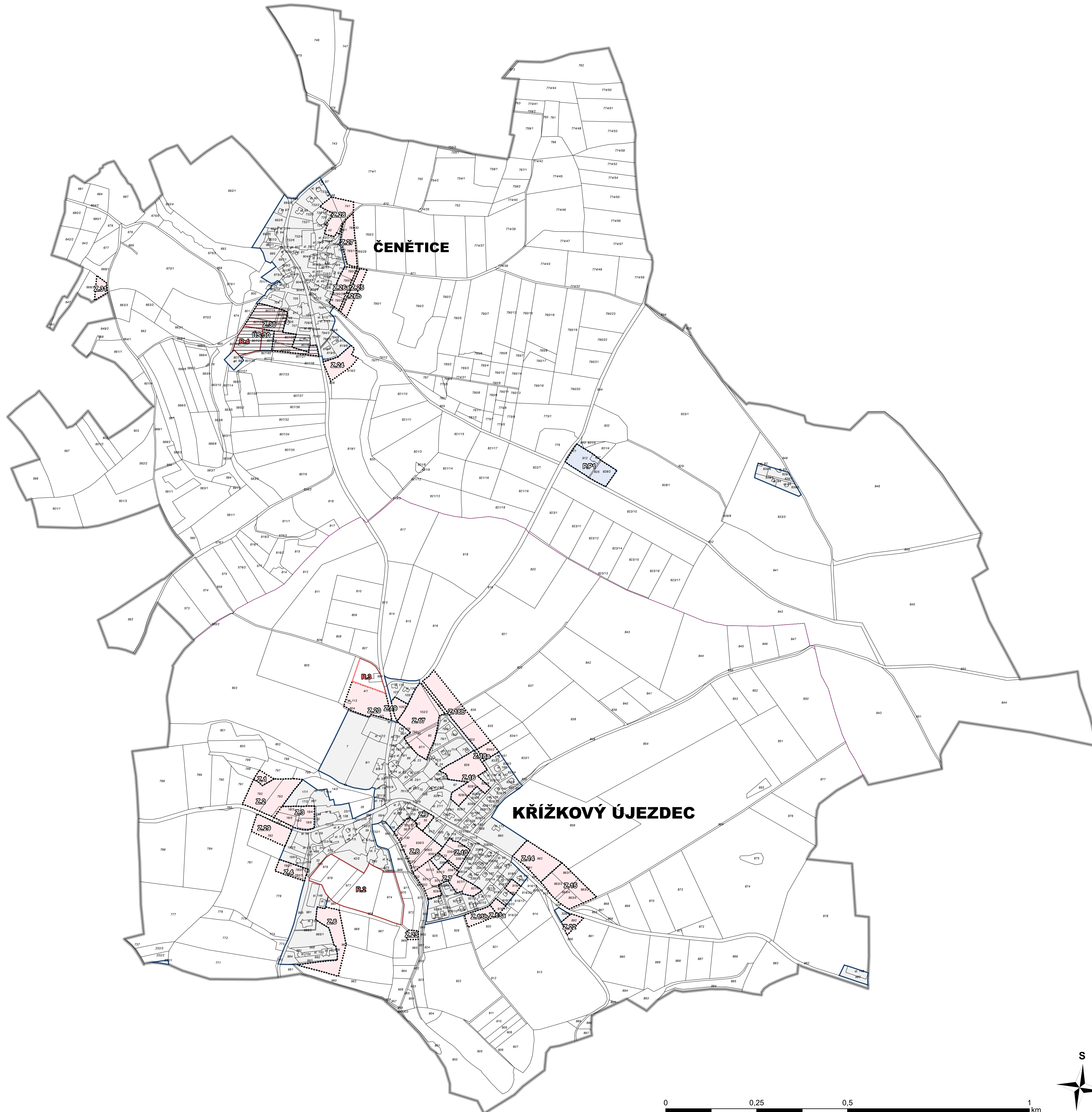
ZASTAVITELNÉ PLOCHY



ÚZEMNÍ REZERVY



PLOCHY A KORIDORY PODMÍNĚNÉ ZPRACOVÁNÍM ÚZEMNÍ STUDIE



Záznam o účinnosti	
Správní orgán, který změnu č. 1 UP vydal:	Zastupitelstvo obce Křížkový Újezdec
Datum nabytí účinnosti změny územního plánu:	
Jméno, příjmení, funkce, podpis oprávněné úřední osoby pořizovatele:	Ing. arch. Radek Boček zástupce pořizovatele Obecní úřad Křížkový Újezdec
Otisk úředního razítka	

PROJEKTANT:	ATELIÉR BOČEK, s.r.o. sídlu: Na Rozmezí 209, 397 01 Písek IČ: 07328222 / DIČ: CZ 07328222 tel. +420 (777) 823 409 e-mail: radek.bocek@email.cz IDS: šuvddph	DATUM: únor 2024
OBJEDNATEL:	obec Křížkový Újezdec	MĚŘÍTKO: 1 : 5 000
VÝKRES:	1. VÝKRES ZÁKLADNÍHO ČLENĚNÍ	ČÍSLO VÝKRESU: 1