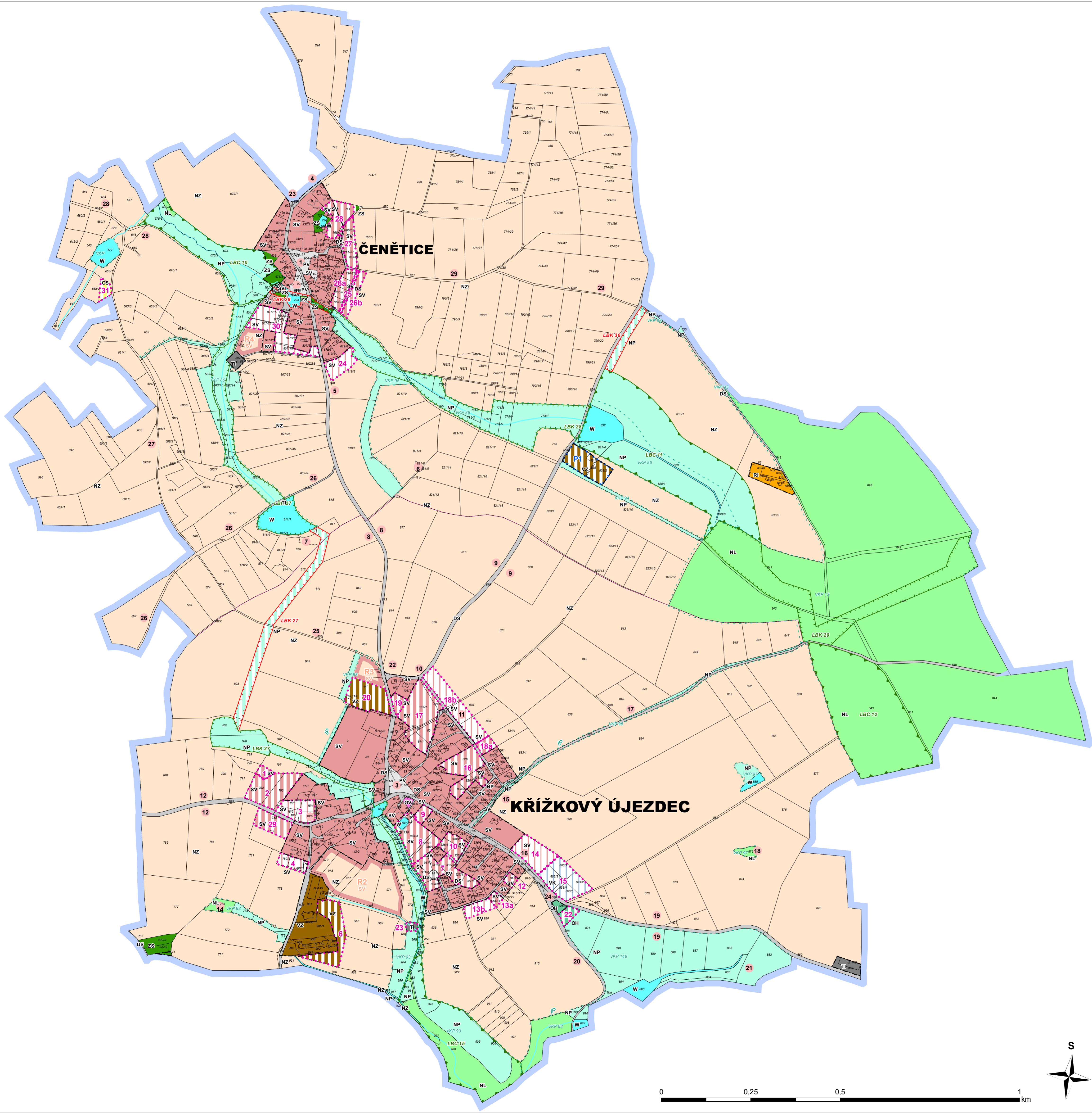


KŘÍŽKOVÝ ÚJEZDEC

ÚZEMNÍ PLÁN

1 : 5 000

2. HLAVNÍ VÝKRES - KONCEPCE USPOŘÁDÁNÍ KRAJINY



LEGENDA

STAV NÁVRH ÚZEMNÍ REZERVY
1. ETAPA 2. ETAPA



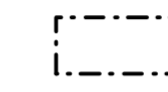
HRANICE ŘEŠENÉHO ÚZEMÍ



HRANICE KATASTRÁLNÍHO ÚZEMÍ

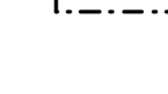
KŘÍŽKOVÝ ÚJEZDEC

ČENĚTICE



OBEC

ČÁST OBCE



HRANICE ZASTAVĚNÉHO ÚZEMÍ K 1.1. 2022



ZASTAVITELNÉ PLOCHY



PLOCHY PŘESTAVBY

R2

ÚZEMNÍ REZERVY

PLOCHY S ROZDILNÝM ZPŮSOBEM VYUŽITÍ



SV - PLOCHY SMÍŠENÉ - VENKOVSKÉHO CHARAKTERU



RI - PLOCHY REKREACE - REKREACE RODINNÁ



OV - PLOCHY OBČANSKÉHO VYBAVENÍ



OS - PLOCHY OBČANSKÉHO VYBAVENÍ - TĚLOVÝCHOVA A SPORT



OH - PLOCHY OBČANSKÉHO VYBAVENÍ - HRBITOV



PV - PLOCHY VEŘEJNÝCH PROSTRANSTVÍ



DS - PLOCHY DOPRAVNÍ INFRASTRUKTURY - DOPRAVA SILNIČNÍ



TI - PLOCHY TECHNICKÉ INFRASTRUKTURY




VZ - PLOCHY VÝROBY A SKLADOVÁNÍ - ZEMĚLŠKÁ VÝROBA




VK - PLOCHY KOMERČNÍ A SKLADOVÁNÍ




ZS - PLOCHY ZELENĚ - SADY, ZAHRADY




W - PLOCHY VODNÍ A VODOHOSPODÁŘSKÉ



NZ - PLOCHY ZEMĚLŠKÉ



NL - PLOCHY LESNÍ



NP - PLOCHY PŘÍRODNÍ

ÚZEMNÍ SYSTÉM EKOLOGICKÉ STABILITY



LOKÁLNÍ BIOCENTRUM



LOKÁLNÍ BIOKORIDOR



INTERAKČNÍ PRVEK



VÝZNAMNÝ KRAJINNÝ PRVEK



PRVKY KRAJINNÉ ZELENĚ

Záznam o účinnosti	
Správní orgán, který územní plán vydal	Zastupitelstvo obce Křížkový Újezdec
Datum nabytí účinnosti územního plánu	
Jméno, příjmení, funkce, podpis oprávněné úřední osoby pořizovatele	Ing. Čestmíra Štastná vedoucí odboru územního plánování a regionálního rozvoje MěÚ v Říčanech
Otsk úředního razítka	

PROJEKTANT:	Ing. arch. Bohuslava Kolářová IČ: 12609773 Na Říháků 25 153 00 Praha 5 - Radotín	
OBJEDNATEL:	obec Křížkový Újezdec	
VÝKRES:	HLAVNÍ VÝKRES - KONCEPCE USPOŘÁDÁNÍ KRAJINY	DATUM: únor 2023 MĚŘÍTKO: 1 : 5 000 ČÍSLO VÝKRESU: 2

0 0,25 0,5 1 km

